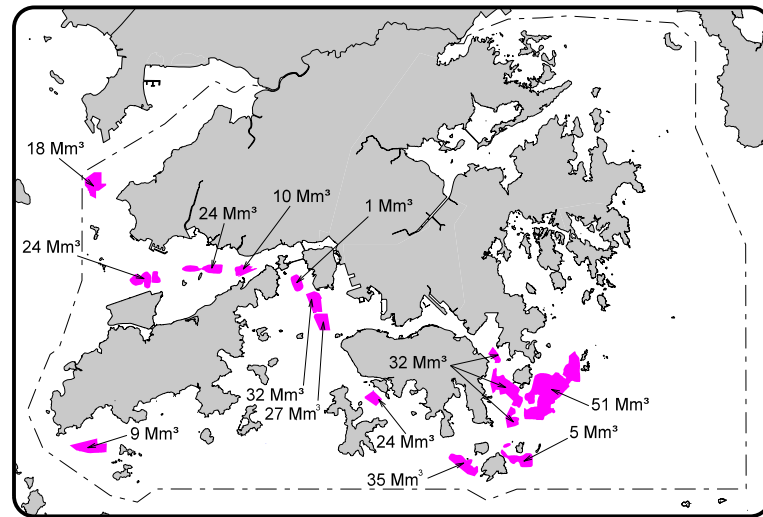
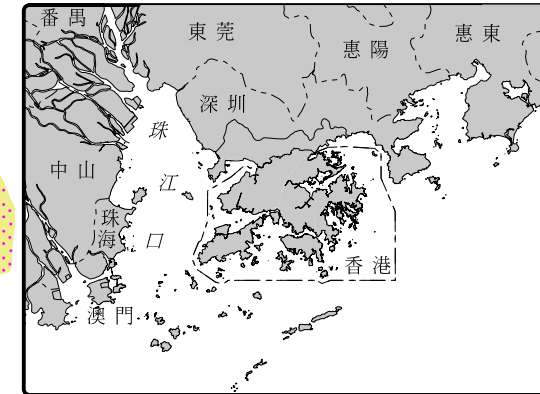
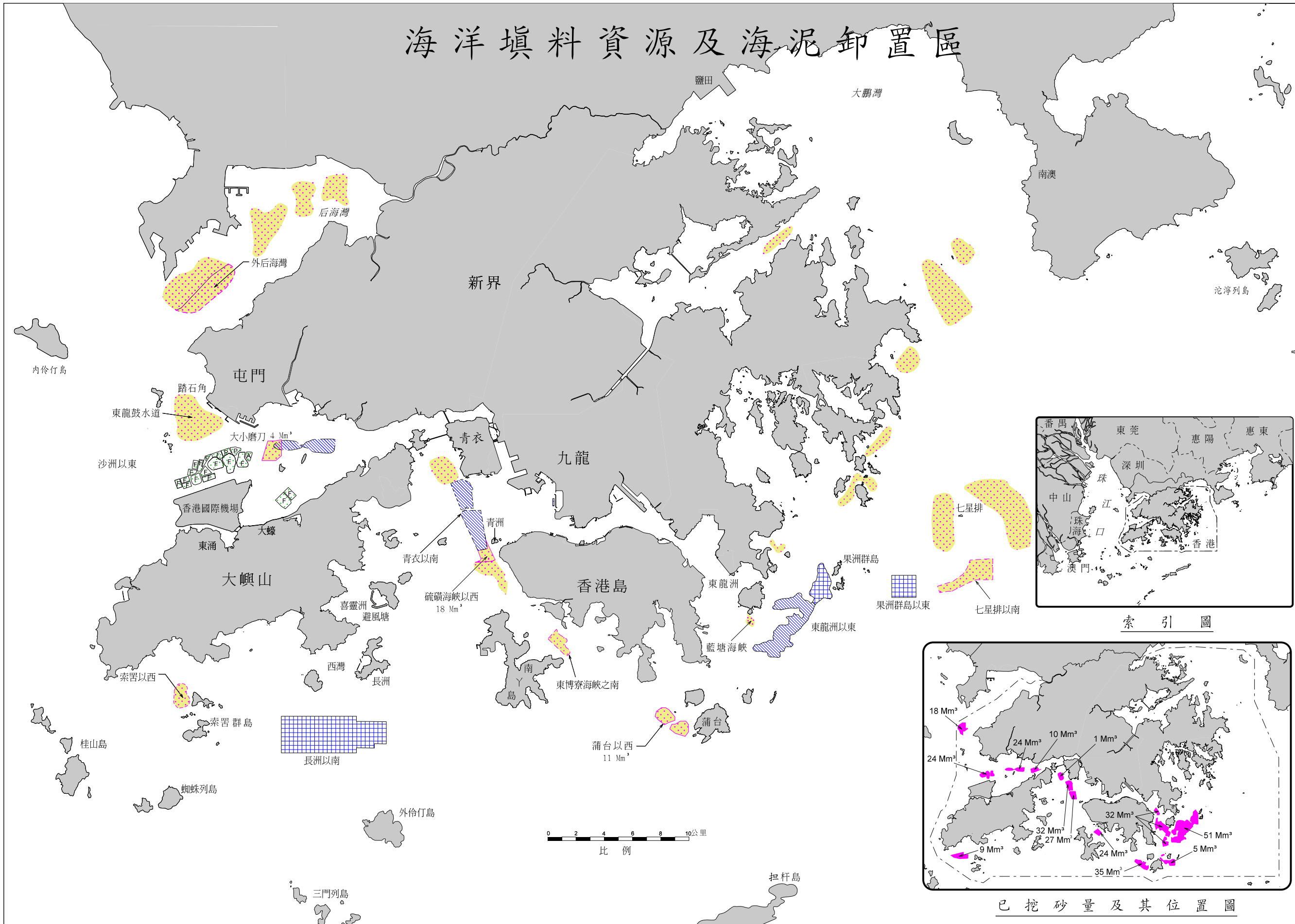


海洋填料資源及海泥卸置區



MFC

- 海床海泥卸置區用以卸置非污染海泥
- 已用完的採砂坑用以卸置非污染海泥 (虛界線表示現未使用)
- 密封式海泥卸置區
P-已回填及覆蓋; A-回填中; F-已規劃
- 砂源 在挖砂前的範圍尚可供應用的砂層
- 受各種挖砂限制影響的砂源 (例如: 環境限制, 厚覆蓋層等)
- 砂源 因環境或其他因素未被使用

圖則說明:

1. 砂量以 Mm³ 表示
2. 填海地區概不顯示
3. 這圖取代圖則編號 MFC-001CH/U
4. 最新的資料可向土木工程拓展署, 土木工程處, 海洋填料委員會秘書查詢
電話: (852) 2762 5598
傳真: (852) 2714 0113
電郵: condiesck@cedd.gov.hk
網址: <http://www.cedd.gov.hk/tc/services/fillmanagement/index.htm>

海洋填料資源及海泥卸置區

檔案號: GCFM 5 / 2 / 20 - 1C
日期: 二零一九年五月
圖號: MFC-001CH/V
比例: AS SHOWN

香港特別行政區政府
土木工程拓展署
土木工程處
填料管理部

代表海洋填料委員會繪製