





**位置圖**  
Location Plan

圖例:  
Legend :

-  擬建的區域供冷系統進水管 (走線有待詳細設計)  
Proposed DCS Intake Pipes (Alignment Subject to Detailed Design)
-  擬建的排水管道 (走線有待詳細設計)  
Proposed Discharge Pipes (Alignment Subject to Detailed Design)
-  啟德發展區  
Kai Tak Development
-  啟德明渠進口道及觀塘避風塘改善工程(第一期)-已於2014年完成  
Kai Tak Approach Channel and Kwun Tong Typhoon Shelter Improvement Works (Phase 1) - Completed in 2014

REV.	DESCRIPTION	CHKD.	DATE

工程名稱 project title  
工務計劃項目第 7465CL-2 號  
啟德發展計劃 - 啟德明渠進口道及觀塘避風塘改善工程(第二期)  
PWP 7465CL-2  
KAI TAK DEVELOPMENT -  
KAI TAK APPROACH CHANNEL AND  
KWUN TONG TYPHOON SHELTER  
IMPROVEMENT WORKS (PHASE 2)

圖則名稱 plan title  
**擬議的截流泵水計劃**  
Proposed Interception and Pumping Scheme

圖則編號 plan no.	比例 scale <b>1 : 16000</b> @ A3
---------------	--------------------------------------

辦事處 office  
**九龍拓展處**  
KOWLOON  
DEVELOPMENT OFFICE



822000 N, 837300 E, 838900 E, 840500 E, 842100 E, 820400 N, 818800 N

九龍城 KOWLOON CITY  
九龍灣 KOWLOON BAY  
土瓜灣 TO-KWA WAN  
紅磡 HUNG HOM

啟德明渠  
KAI TAK NULLAH  
啟德明渠進口道  
KAI TAK APPROACH CHANNEL  
觀塘 KWUN TONG  
觀塘避風塘  
KWUN TONG TYPHOON SHELTER  
土瓜灣避風塘  
TO KWA WAN TYPHOON SHELTER  
都會公園(規劃中)  
METRO PARK (Under Planning)

擬建的抽水站  
Proposed Pumping Station  
擬建的啟德明渠入水口  
Proposed Intake at Kai Tak Nullah  
擬建的啟德明渠進口道入水口  
Proposed Intake at Kai Tak Approach Channel

擬改動現有區域  
供冷系統的入水口  
Existing DCS Intake to be Modified  
現有區域供冷系統海水排水口  
Existing DCS Seawater Outfall  
現有的區域供冷系統海水泵房  
Existing DCS Seawater Pump House

維多利亞港  
VICTORIA HARBOUR

KZ1053