

位置 LOCATION



比例 SCALE 1:20 000

圖例 LEGEND

- 收地 / 遷拆界限 RESUMPTION / CLEARANCE LIMIT
- 將予收回的土地 LAND TO BE RESUMED
- 地段界線 LOT BOUNDARY
- D.D.** 丈量地段 DEMARCATION DISTRICT
- RP** 餘段 REMAINING PORTION
- S.** 分段 SECTION
- 標色 COLOURED ORANGE

將予收回土地的面積
Area of Land to be Resumed

丈量地段編號 D.D. No.	地段編號 Lot No.	平方米(約數) m ² (about)	平方呎(約數) ft ² (about)
132	1037 S.A.RP	578.5	6728
132	1056 RP (部分 Portion)	242.3	2806
132	1057 RP	250.2	2893
132	1065 S.A. (部分 Portion)	70.4	758
總面積 Total Area		1142.4	13297

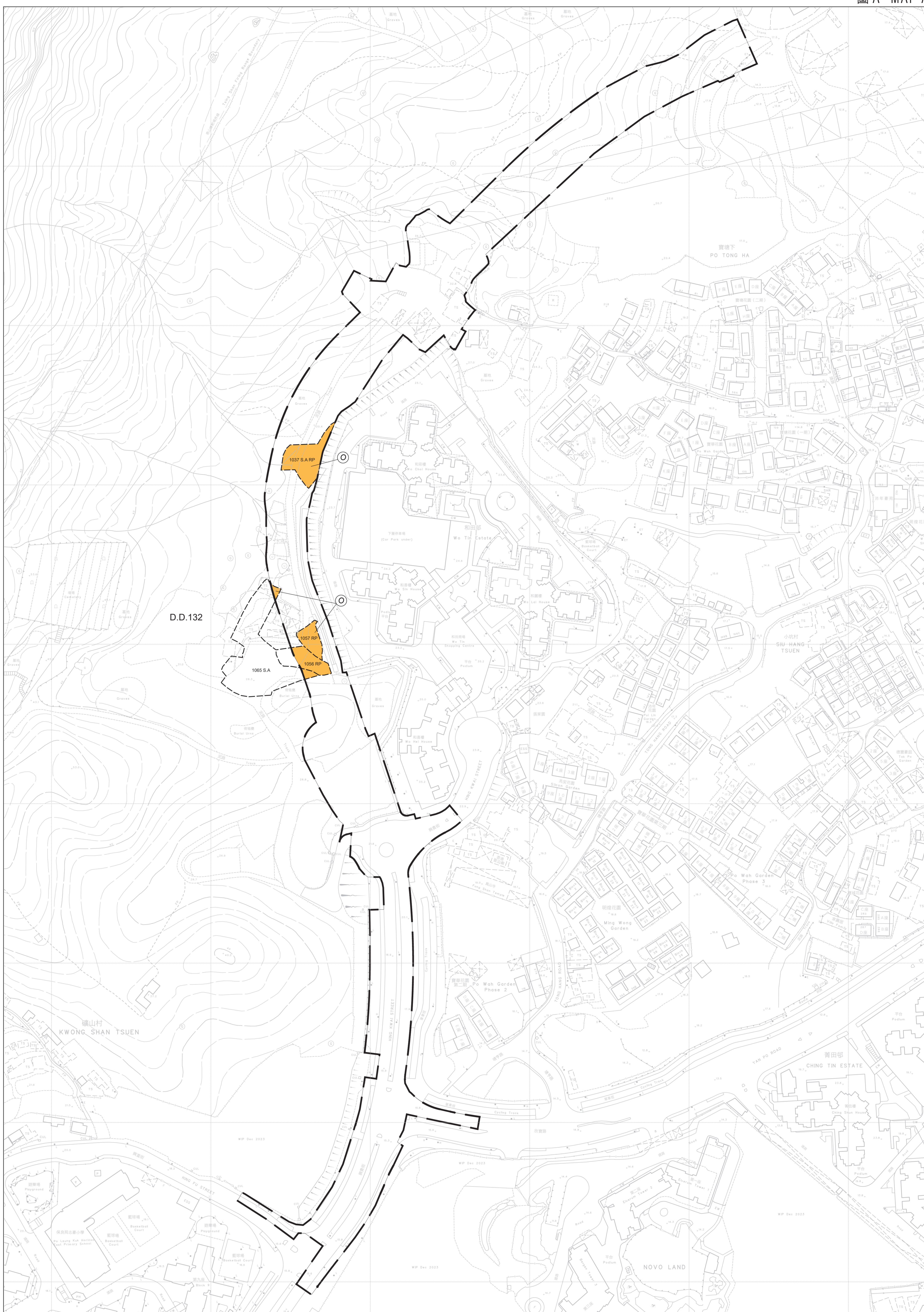


圖 B MAP B

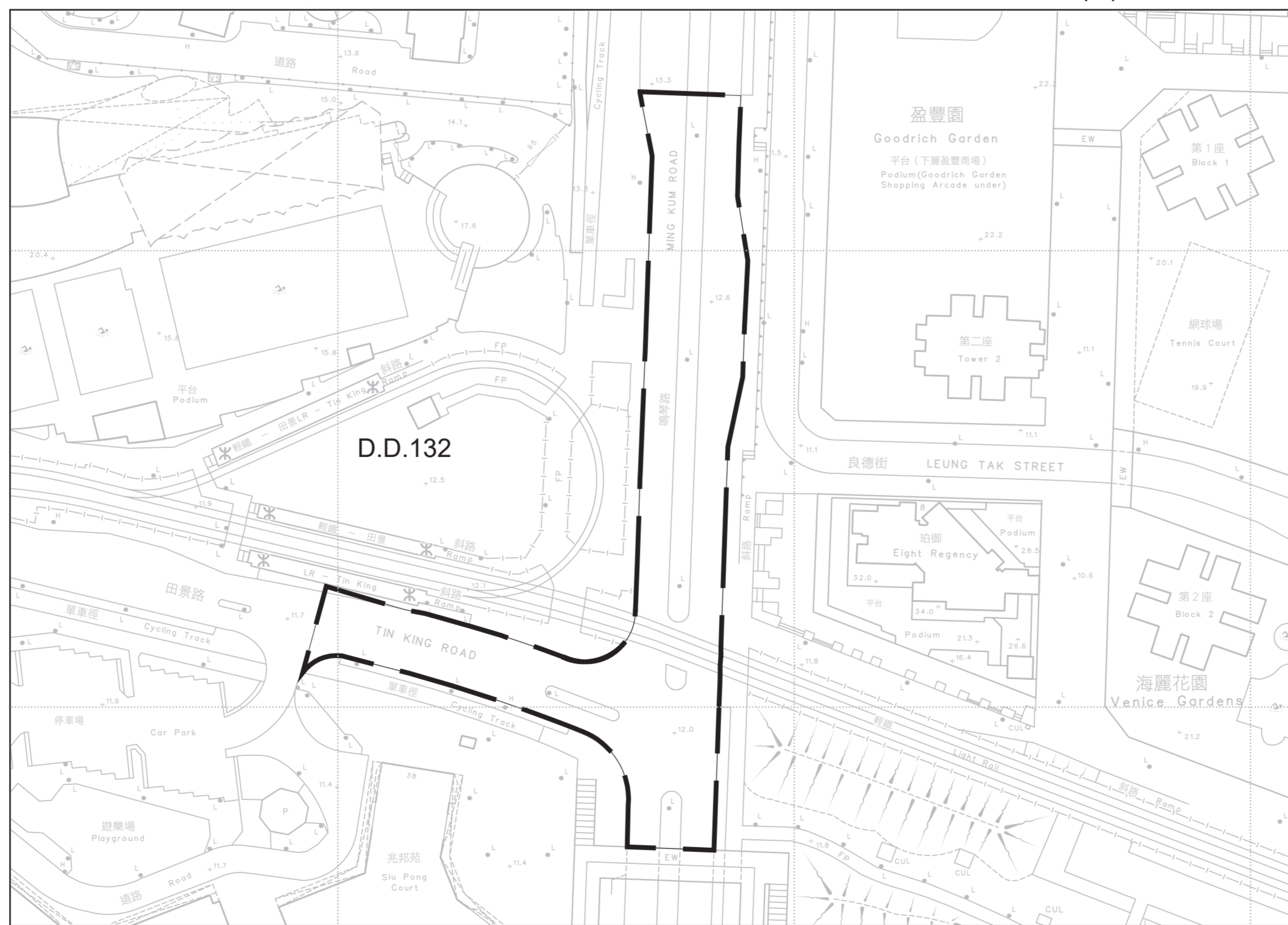
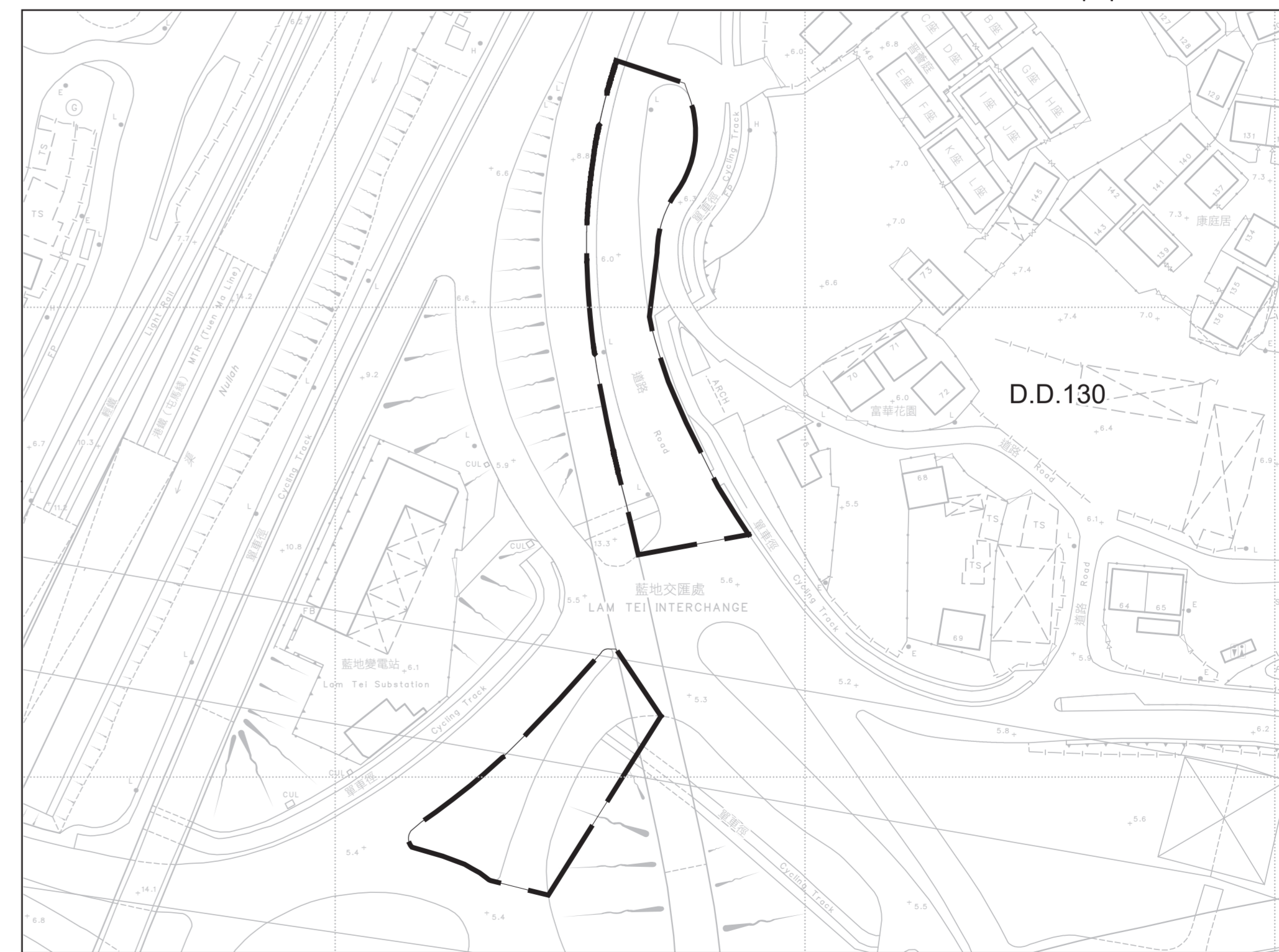


圖 C MAP C



比例尺 SCALE 1:1 000
METERS 0 20 40 60 80 100

只作識別用
FOR IDENTIFICATION PURPOSES ONLY

已簽署 Signed
Kenneth C.K. LEE
區門地政專員 District Lands Officer, Tuen Mun
日期 Date 02/01/2024

地政總署 屯門地政處
District Lands Office, Tuen Mun
Lands Department

收地圖則
道路(工程、使用及補償)條例(第370章)
工務計劃項目第B764CL號及第B861CL號
屯門新慶路及康寶路公營房屋發展的工地平整及基礎設施工程(道路工程)
RESUMPTION PLAN
ROADS (WORKS, USE AND COMPENSATION) ORDINANCE (CHAPTER 370)
PWP ITEM Nos. B764CL AND B861CL
SITE FORMATION AND INFRASTRUCTURE WORKS FOR PUBLIC HOUSING DEVELOPMENTS AT SAN HING ROAD AND HONG PO ROAD, TUEN MUN (ROAD WORKS)

檔案編號
File Nos. DLOTM 230/3/537, DLOTM 230/3/538 & LD DSO/TM 14/4/14
測量編號
Survey Sheet Nos. 5-NE-25B, 25D, 5-SE-5B, 6-NW-21A, 21B & 21C
發展圖則編號
Layout Plan No.
參考圖則編號
Reference Plan Nos. 5208968-SHP-GAZ-1001 to 1005 (土木工程師簽署)
(C/EDD)
圖則編號
PLAN No. TMM4450